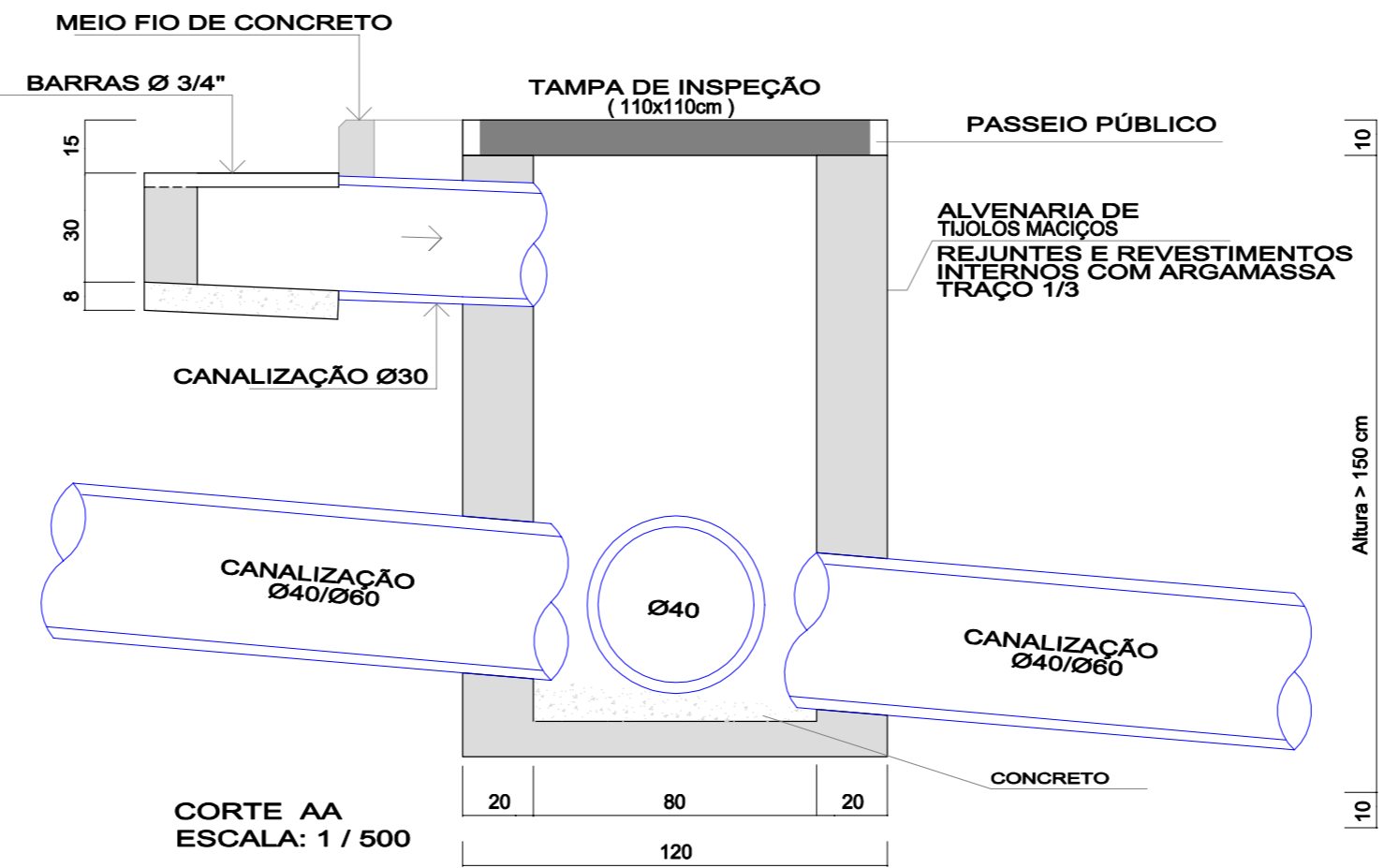
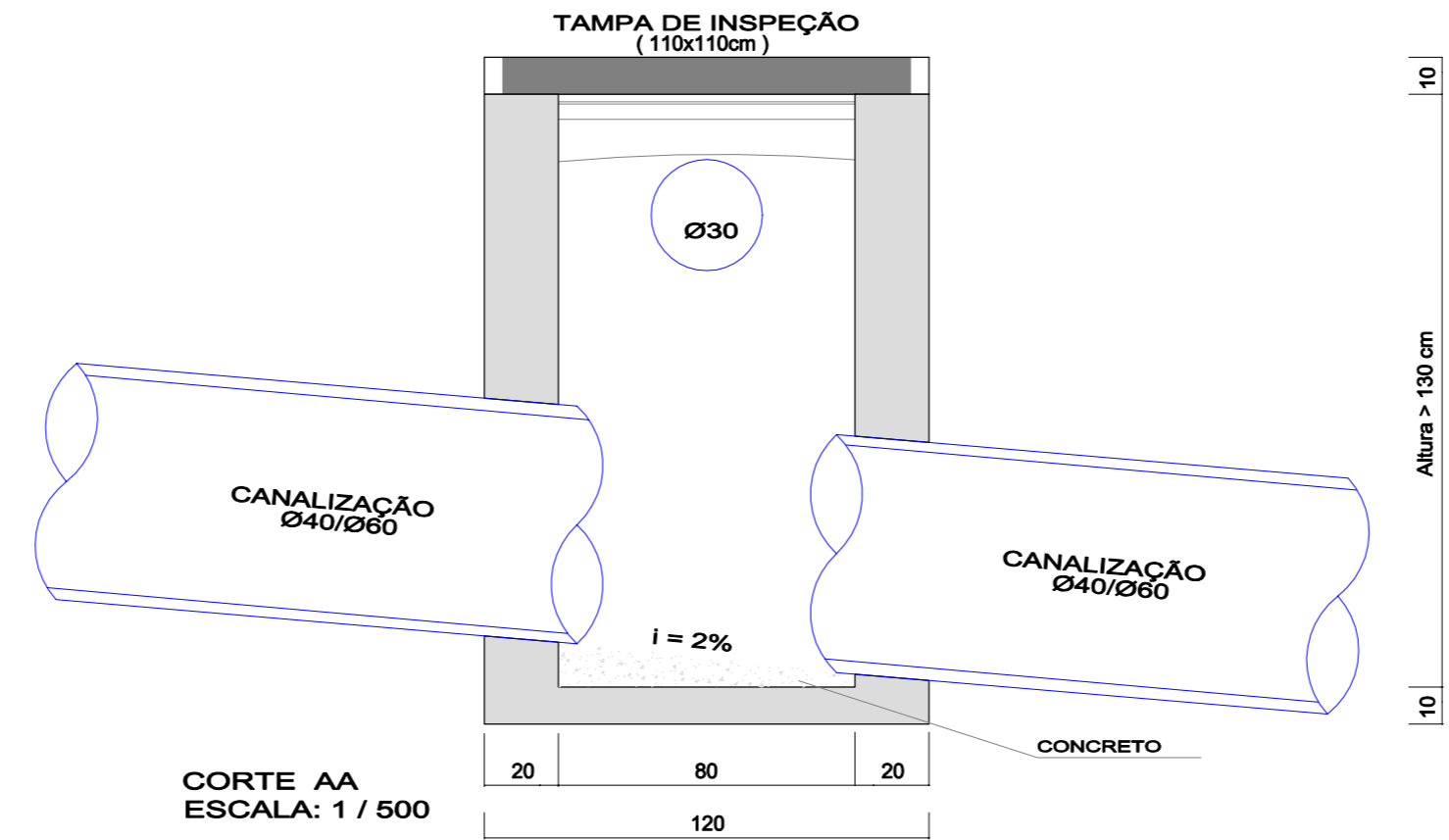
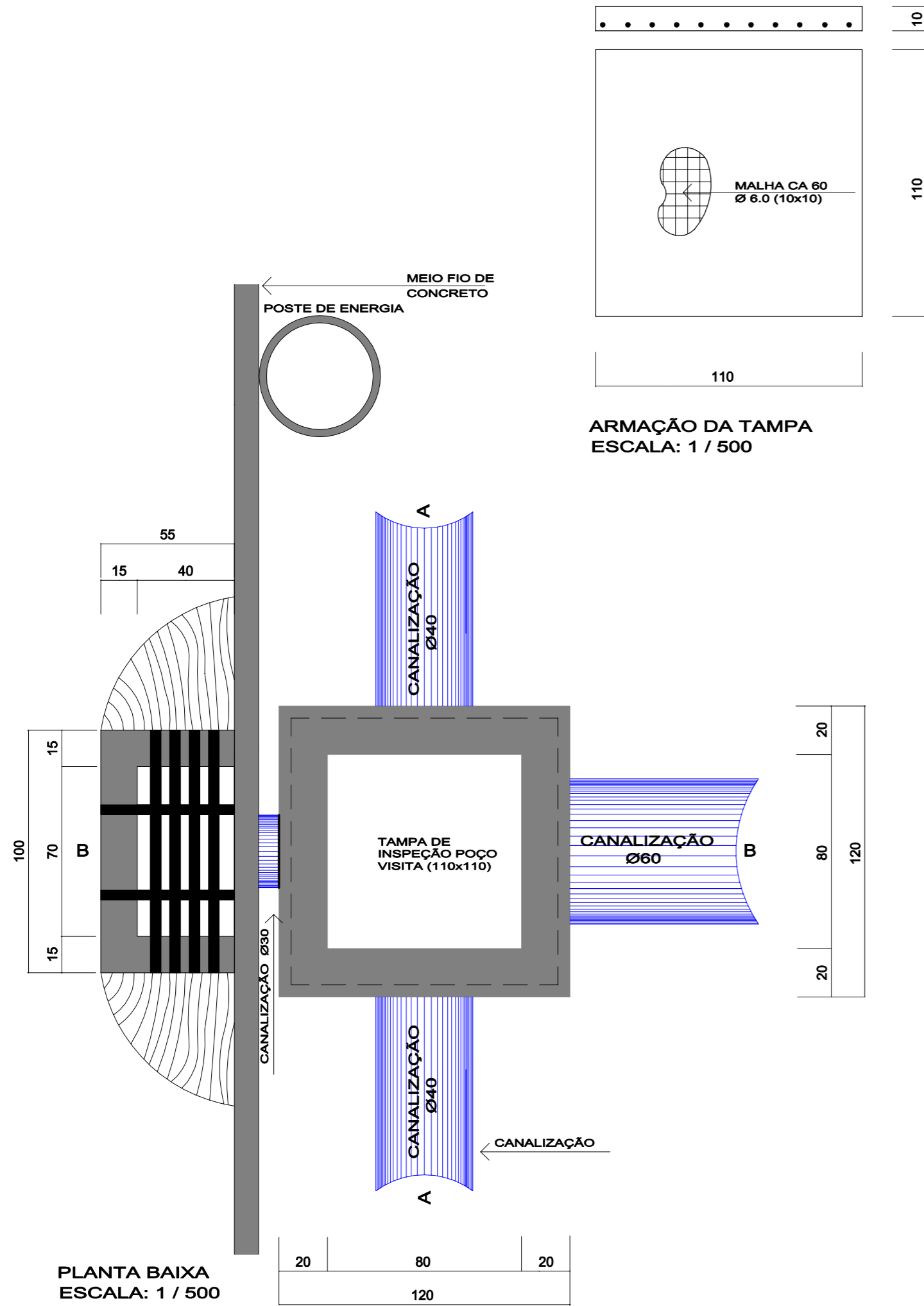


Esse desenho foi elaborado por XXXXXXXX, utilizando uma versão original do sistema profissional para Cálculos, Desenhos e Projetos Topográficos TopoEVA Feat 9.9.5.51 - Número de Série: 8118. Licenciado à: Samir Marcos Battisti.



REVISÃO:	
01	
02	
03	
04	
05	
06	
07	

Título: **DETALHES PV E BL**

Local: RUA 4 DE SETEMBRO, BAIRRO CENTRO, MARQUES DE SOUZA/RS

MUNICÍPIO DE MARQUES DE SOUZA
Contratante:

SAMIR MARCOS BATTISTI
Engenheiro Civil CREA-RS 104081-D

Data: 11/04/2022	Salvo em: Lev.;Marques;serv2022;Rua4Setembro	Prancha: 05
Área: 3.315,30 m ²	Extensão: 236,70 m	Escala: 1:2000
	Desenho: Sheila	

SMB
SMB EIRELI ME
ENGENHARIA E TOPOGRAFIA
CNPJ: 06.978.058/0001-05

SAMIR MARCOS BATTISTI
Engenheiro Civil - CREA/Rs 104081-D
3705.1212 - 99198.2435
samir@smbengenharia.com.br
www.smbengenharia.com.br
Rua Celso Vargas, 840, Caminho
Marques de Souza/RS - CEP: 91223-000